



MapComplete is een web-applicatie om OpenStreetMap-data te tonen en aan te passen op thematische kaarten. Het maakt het mogelijk om open geodata te crowdsourcen en te managen op een makkelijke manier.

Nieuwe categorieën en attributen kunnen op vraag worden toegevoegd.

Wat is MapComplete?

MapComplete is een website met 49 interactieve kaarten - er komen regelmatig kaarten bij. Iedere kaart toont items binnen een interessegebied waar gebruikers data zien en updaten.

- Toon waar interessepunten zijn
- Voeg nieuwe punten toe en update informatie van reeds bestaande punten
- Voeg eenvoudig contactgegevens en openingsuren toe
- Eenvoudig te embedden in een website als iFrame
- Deel van het OpenStreetMap-ecosysteem met honderden andere tools
- Hulp bij importeren van datasets
- Gespecialiseerde invoer voor boomherkenning, Wikipedia, kijkrichting, ...
- Volledig Open-Source (GPL) en gratis te gebruiken

Wil je een versie op maat?

Wil je een versie in jullie huisstijl?

Wil je een nieuwe kaartlaag of functionaliteit?

Wil je een crowdsourcing-campagne opzetten?

Neem contact op met pietervdvn@posteo.net voor meer info.



Wat is OpenStreetMap?

OpenStreetMap is een online kaart die door iedereen aangepast en herbruikt mag worden mits bronvermelding en het openhouden van de data.

Het is de grootste geodatabank ter wereld en wordt herbruikt door miljoenen websites en applicaties.



Probeer het uit op mapcomplete.osm.be

Natuurgebied

Pieter Vander Vennet CC0

Voeg foto toe

Totale oppervlakte: 13.2Ha

Vrij toegankelijk

www.example.org/nature

Uit Wikipedia, de vrije encyclopedie

Zijn honden toegelaten in dit gebied?

Honden moeten aan de leiband

Honden zijn niet toegestaan

Honden zijn welkom en mogen vrij rondlopen

Hoe ziet de interface eruit?

Toont afbeeldingen van eerdere bijdragers, Wikipedia, Mapillary, ...

Voeg foto's toe met een paar klikken

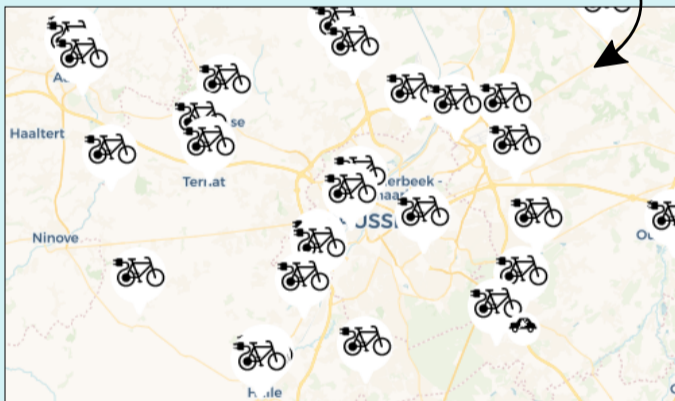
Attributen worden getoond op begrijpbare wijze

Foute of verouderde gegevens? Aanpassen kan hier

Gelinkte Wikipedia-artikelen worden getoond

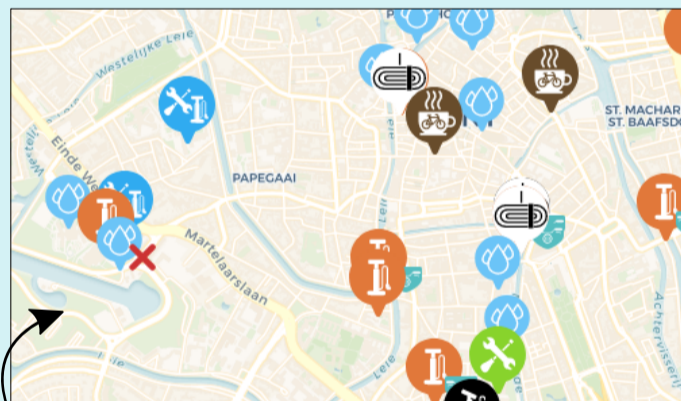
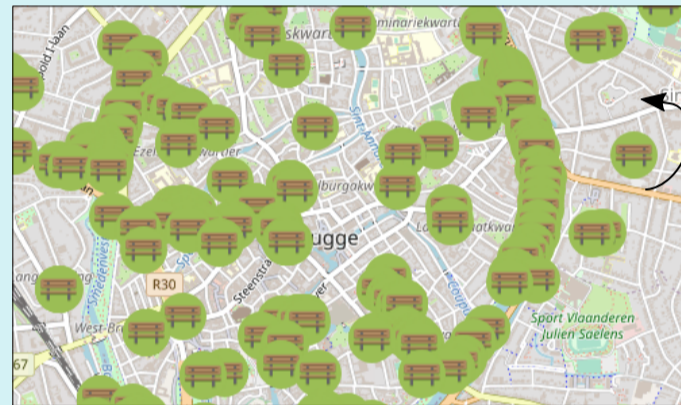
Is een attribuut nog niet gekend? MapComplete toont een vraag

In samenwerking met Toerisme Vlaanderen werd 'Pin Je Punt' gecreëerd. Op enkele maanden tijd werden hiermee duizenden zitbanken, picknicktafels en oplaadpunten voor elektrische fietsen toegevoegd aan de kaart door meer dan 160 personen.



Deze kaart gebruikt luchtfoto's van het Agentschap Informatie Vlaanderen als achtergrond. Ook het GRB is beschikbaar als achtergrondlaag.

Kaarten van binnenruimtes voor rolstoelgebruikers zijn ook beschikbaar



Fietspompen, -winkels, -bandenautomaten en drinkwaterkraantjes vind je op Cyclofix

Lijnobjecten en polygoenen worden ook getoond. Afbeeldingen en attributen daarvan kunnen toegevoegd en aangepast worden.



Online zijn verschillende kaarten met diverse thema's beschikbaar, zoals gezondheidszorg, binnenruimtes, rolstoeltoegankelijkheid, afvalcontainers, boekenruilkasten, regenboog-zebapaden, ... Enkele zijn hier afgeprint.

Ontdek ze allemaal op mapcomplete.osm.be